



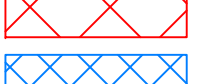
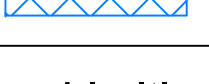






LEGENDA

Classi di destinazione d'uso del territorio		Limite diurno	Limite notturno
	I Aree particolarmente protette	50	40
	II Aree prevalentemente residenziali	55	45
	III Aree di tipo misto	60	50
	IV Aree di intensa attivita' umana	65	55
	V Aree prevalentemente industriali	70	60
	VI Aree esclusivamente industriali	70	70
Limiti relativi alle infrastrutture ferroviarie		Limite diurno	Limite notturno
	Fascia F1	70	60
	Fascia F2	65	55
Fasce di rispetto stradale			
	Fascia A		
	Fascia B		

Comittente Comune di Somma Lombardo Provincia di Varese			
Società Progettista Tre Ci Servizi Ambientali S.r.l. Viale dell'Unione Europea, 14 - Gallarate			
Progettisti Tecnico Competente: Geom. Matteo Ciampoli Consulente Tecnico: Ing. Lorenzo Beretta			
Oggetto Zonizzazione acustica del territorio comunale			
Tavola	1	Scala 1:5000	Data Luglio 2012 Rev. Maggio 2013